

**รูปถ่ายแสดงการปฏิบัติตามมาตรการป้องกันและแก้ไขผลกระทบสิ่งแวดล้อม  
และมาตรการติดตามตรวจสอบผลกระทบสิ่งแวดล้อม  
โครงการ ดีเวียง สันติธรรม (ระยะดำเนินการ) ระหว่างเดือนมกราคม ถึงมิถุนายน พ.ศ. 2568**


	
บริเวณชั้น 1	
	
บริเวณชั้น 2	
รูปที่ 1 พื้นที่สีเขียว	
	
รูปที่ 2 เจ้าหน้าที่ทำความสะอาดขัดล้างพื้นทางเดิน/ถนน	

	
<p><b>รูปที่ 3</b> เจ้าหน้าที่รักษาความปลอดภัย</p>	<p><b>รูปที่ 4</b> ป้ายห้ามติดเครื่องยนต์ทิ้งไว้</p>
	
<p><b>รูปที่ 5</b> สปริงเกอร์รดน้ำต้นไม้</p>	
	
<p><b>รูปที่ 6</b> บอร์ดประชาสัมพันธ์ข่าวสาร</p>	











รูปที่ 7 อุปกรณ์ปฐมพยาบาล




รูปที่ 8 ระบบบำบัดน้ำเสียเป็นแบบ Activated Sludge

	
<p>รูปที่ 9 ถึงเก็บน้ำชั้นใต้ดิน</p>	
	
<p>รูปที่ 10 ถึงเก็บน้ำชั้นดาดฟ้า</p>	
	
<p>รูปที่ 11 ป้ายรณรงค์การใช้น้ำอย่างประหยัด</p>	<p>รูปที่ 12 ระบบปั้มน้ำใช้</p>



 <p>26 มิ.ย. 2025 10:52:35 47Q 498017 2079087 309° NW</p>	 <p>26 มิ.ย. 2025 10:52:57 47Q 498016 2079080 300° NW</p>
<p>รูปที่ 13 ห้องเก็บสารเคมี</p>	
 <p>26 มิ.ย. 2025 10:50:07 47Q 498025 2079087 238° SW</p>	
<p>รูปที่ 14 ห้องน้ำบริเวณสระว่ายน้ำ</p>	
 <p>26 มิ.ย. 2025 11:08:24 47Q 498086 2079087 16° N</p>	 <p>26 มิ.ย. 2025 11:07:41 47Q 498065 2079075 115° SE</p>
<p>รูปที่ 15 ตู้ก้นน้ำดื่มอัตโนมัติ และขายน้ำดื่ม</p>	






 <p>26 มิ.ย. 2025 10:35:19 47Q 498041 2079094 194° S</p>	 <p>26 มิ.ย. 2025 10:49:15 47Q 498029 2079086 6° N</p>
<p><b>รูปที่ 16</b> ระเบียบข้อปฏิบัติในการใช้บริการสระว่ายน้ำ</p>	
 <p>26 มิ.ย. 2025 10:54:18 47Q 498049 2079078 7° N</p>	 <p>26 มิ.ย. 2025 10:49:52 47Q 498047 2079096 19° E</p>
<p><b>รูปที่ 17</b> สระว่ายน้ำ</p>	<p><b>รูปที่ 18</b> รางระบายน้ำล้นมีฝาปิดรอบสระว่ายน้ำ</p>
 <p>26 มิ.ย. 2025 10:48:55 47Q 498047 2079088 329° NW</p>	
<p><b>รูปที่ 19</b> ทางเดินรอบสระว่ายน้ำ</p>	









	
<p align="center"><b>รูปที่ 20</b> เจ้าหน้าที่วัดค่า pH และ CI น้ำสระ</p>	
	
<p align="center"><b>รูปที่ 21</b> อุปกรณ์ช่วยชีวิต</p>	<p align="center"><b>รูปที่ 22</b> โทรสื่อสาร กรณีเกิดเหตุฉุกเฉิน</p>
	
<p align="center"><b>รูปที่ 23</b> บ่อหนองน้ำ</p>	<p align="center"><b>รูปที่ 24</b> ห้องพักขยะประจำชั้น</p>


 <p>26 มิ.ย. 2025 10:38:48 47Q 498085 2079104 160° S</p>	 <p>26 มิ.ย. 2025 10:39:13 47Q 498092 2079101 339° N</p>
<p>รูปที่ 25 พนักงานทำความสะอาดห้องพักขยะ</p>	<p>รูปที่ 26 พื้นที่พักขยะ</p>
 <p>26 มิ.ย. 2025 10:38:57 47Q 498087 2079103 172° S</p>	 <p>26 มิ.ย. 2025 10:39:23 47Q 498091 2079104 236° SW</p>
<p>รูปที่ 27 ห้องพักขยะ</p>	<p>รูปที่ 28 พื้นที่รวบรวมมูลฝอยรีไซเคิล</p>
 <p>26 มิ.ย. 2025 10:55:16 47Q 498071 2079101 118° SE</p>	
<p>รูปที่ 29 รณรงค์คัดแยกขยะ</p>	



 <p>26 มิ.ย. 2025 10:50:33 47Q 498024 2079087 279° W</p>	 <p>26 มิ.ย. 2025 10:38:07 47Q 498075 2079108 143° SE</p>
<p><b>รูปที่ 30</b> ธรณรงค์ประหยัดไฟ</p>	<p><b>รูปที่ 31</b> เครื่องปรับอากาศประสิทธิภาพสูง</p>
 <p>26 มิ.ย. 2025 10:56:07 47Q 498072 2079102 228° SW</p>	 <p>26 มิ.ย. 2025 10:55:45 47Q 498070 2079097 2° N</p>
<p><b>รูปที่ 32</b> แผงควบคุมระบบแจ้งเหตุเพลิงไหม้ (FCP)</p>	<p><b>รูปที่ 33</b> สัญญาณเตือนภัยแบบกริ่ง</p>
 <p>26 มิ.ย. 2025 10:41:05 47Q 498118 2079100 209° SW</p>	 <p>26 มิ.ย. 2025 10:49:44 47Q 498026 2079085 225° SW</p>
<p><b>รูปที่ 34</b> ตู้เก็บสายฉีดดับเพลิง</p>	<p><b>รูปที่ 35</b> ถังดับเพลิงมือถือ</p>

 <p>26 มิ.ย. 2025 11:01:49 47Q 498070 2079097 15° N</p>	 <p>26 มิ.ย. 2025 10:47:07 47Q 498093 2079076 284° W</p>
<p><b>รูปที่ 36</b> ป้ายแนะนำการใช้อุปกรณ์ดับเพลิง</p>	<p><b>รูปที่ 37</b> สัญลักษณ์จราจร</p>
 <p>26 มิ.ย. 2025 11:03:24 47Q 498069 2079104 94° E</p>	 <p>26 มิ.ย. 2025 10:40:13 47Q 498092 2079099 135° SE</p>
<p><b>รูปที่ 38</b> ระเบียบการพักอาศัย</p>	<p><b>รูปที่ 39</b> ที่จอดรถ</p>
 <p>26 มิ.ย. 2025 10:38:23 47Q 498083 2079104 339° N</p>	 <p>26 มิ.ย. 2025 11:01:12 47Q 498063 2079097 237° SW</p>
<p><b>รูปที่ 40</b> กล้องวงจรปิด</p>	





รูปที่ 40 (ต่อ) กล้องวงจรปิด



รูปที่ 41 จุดรวมพล